



toerit verdwijnt in verband met de aanleg van het aquaduct aan de oostzijde van de huidige brug. Recreanten varen vanuit de stad (Potmarge, Huizumdorp, onder de Aldlânsdyk door, via water bij de Badweg, richting het Van Harinxmakanaal. In oostelijke richting varen ze in de richting van de staande mastroute door Zuiderburen richting

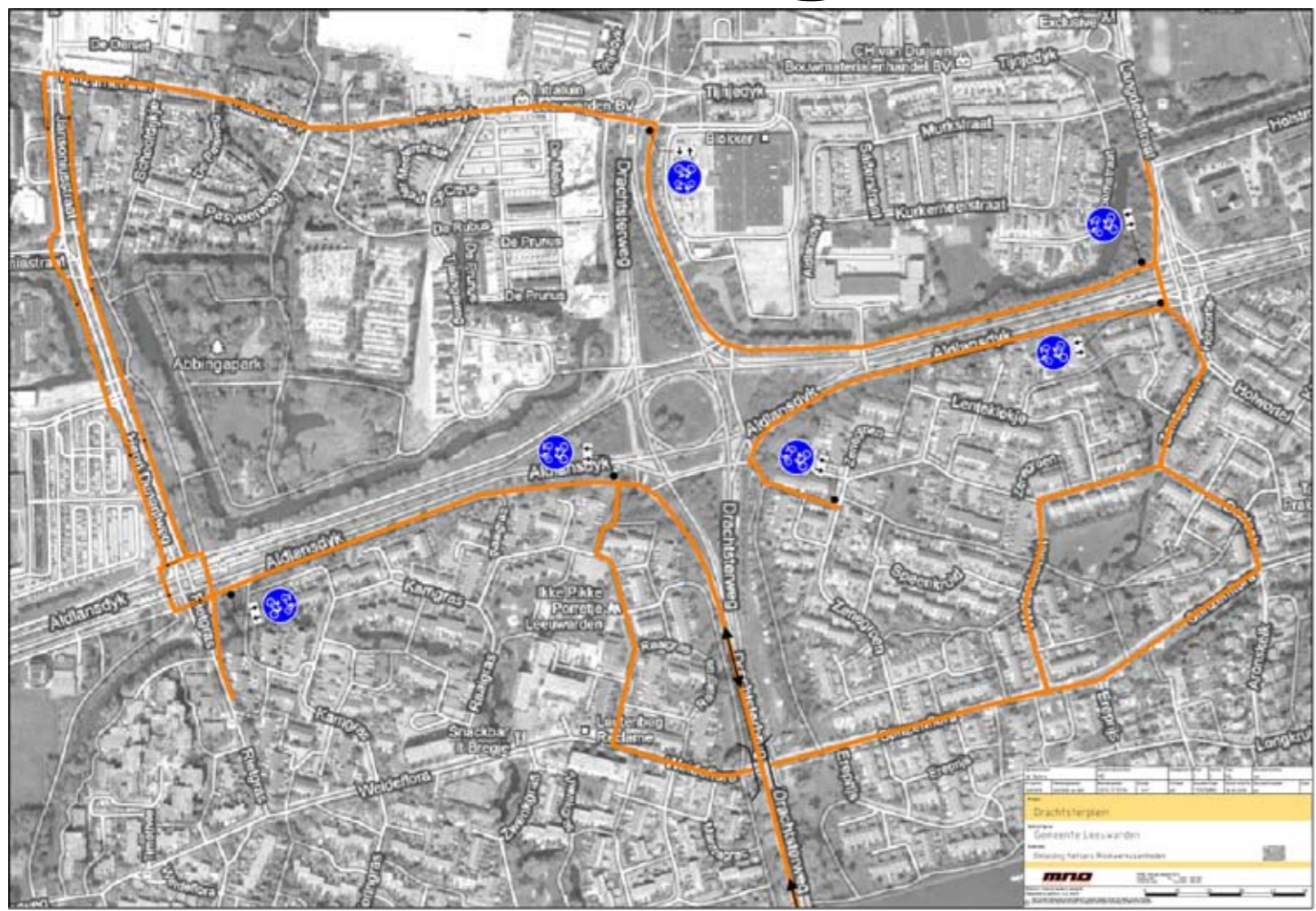
Boarnsterhim. In westelijke richting varen ze richting Harlingen. Met de mogelijkheid om via de Wirdumervaart door Goutum en de Zuidlanden te varen.

Op de hoogte blijven?

De gemeente wil u zo goed mogelijk op de hoogte houden van de voortgang van de werkzaamheden

rond de reconstructie van het Drachtsterplein. Via informatie-avonden en nieuwsbrieven. Deze kunt u ook per e-mail ontvangen. Stuur een mail aan: drachtsterweg@vrij-baan.nl en u krijgt de informatie de volgende keer per e-mail. Snel en simpel. Volg ons ook op twitter: @vrijbaan.nl

Fietsers opgelet



Tijdens de werkzaamheden aan het Drachtsterplein geldt tot eind 2012 een gewijzigde fietsroute. Op deze kaart wordt de route aangegeven.



In het programma Leeuwarden Vrij-Baan werken de gemeente Leeuwarden, de provincie Fryslân en Rijkswaterstaat voor u samen aan bereikbaarheid. Voor nu en voor de toekomst.



DRACHTSTERWEG EN OMGEVING

DEZE NIEUWSBRIEF INFORMEERT U OVER DE ACTUELE ONTWIKKELINGEN VAN HET PROJECT. WILT U MEER INFORMATIE? KIJK OP: WWW.VRIJ-BAAN.NL

JANUARI 2012

Verkeershinder Drachtsterplein

Op zondag 5, 12 en 19 februari

In februari krijgt het verkeer dat gebruik maakt van het Drachtsterplein, te maken met verkeershinder. Het plein wordt op zondag 5, zondag 12 en zondag 19 februari deels afgesloten. Dat is onder voorbehoud van gunstige weersomstandigheden. Vanaf de zaterdagavonden 19.00 uur t/m de maandagen 06.00 uur geldt een gewijzigde situatie. Deze (gedeeltelijke) stremming vindt plaats vanwege werkzaamheden aan het riool. De mannen van MNO Vervat vervangen het oude riool onder en rond het plein. Er ligt ook nog riolering die in gebruik is, maar die in de weg ligt voor de tunnels. Deze riolering ligt er ongeveer veertig jaar in en is aan vervanging toe. Het fiets- en voetpad aan de noordwestkant van het plein was om dezelfde reden al open gegraven.

De kaartjes aan de binnenzijde van deze nieuwsbrief laten de tijdelijke verkeerssituatie zien op zondag 5, 12 en 19 februari.

Belangstelling voor werkzaamheden

Het zand is aan het inklinken op het Drachtsterplein. In februari begint de aannemer met het graven en

met het bouwen van de vier fietsvoetgangerstunnels. Faber: 'Omdat veel mensen het project op de voet volgen, komt er een 'uitkijk' op het plein. Het nieuwe kruispunt wordt half verhoogd aangelegd, zodat de vier tunnels half verdiept gemaakt kunnen worden. Daarom is de enorme hoeveelheid zand op het plein gestort. Om mensen de gelegenheid te geven de werkzaamheden goed te kunnen bekijken, komt er een soort 'uitkijk'. De uitkijk komt op de hoek bij het Raaigras. Zo kunnen belangstellenden van een iets hoger standpunt de werkzaamheden volgen.

Belangstellenden kunnen de werkzaamheden begin februari ook vanuit hun 'luie stoel thuis' live bekijken via www.vrij-baan.nl. Er wordt een camera op het dak van de hoge flat geplaatst waardoor de bouwactiviteiten via de website te volgen zijn. Zo kunt u vanaf iedere gewenste plek de aanleg van het nieuwe kruispunt met vier fietsvoetgangerstunnels volgen.

Familie Riemersma:

'we zijn super enthousiast'

In november j.l. besloten Provincie Fryslân en gemeente Leeuwarden

om een sloepenroute Drachtsterdiep aan te leggen. De onderdoorgang Aldlânsdyk is eind 2012, tegelijk met het plein, klaar. De gehele vaarroute tot aan het kanaal zal tegelijk met het wegenproject worden opengesteld (eind 2015/begin 2016). De familie Riemersma uit Aldlân is enthousiast over dit besluit. Riemersma: 'we wonen op de hoek en komen straks aan het water te wonen. En dat krijgen we zomaar cadeau, hartstikke leuk! Ons uitzicht wordt mooier. De projectleider had al in een vroeg stadium laten weten dat we een sloot bij het huis krijgen, maar nu het een doorgaande vaarroute wordt, is het helemaal leuk. Er komt veel meer bedrijvigheid. We houden van vissen en kunnen straks met onze jongens een hengel uitgooien. En als het gaat vriezen, stappen we zo het ijs op. Dan zet ik een koek & zopie kraam in de tuin. Ja, we zijn super enthousiast'.

In de toekomst kunnen sloepen en andere kleine vaartuigen met een hoogte van maximaal 1,50 meter vanuit de stad het buitengebied bereiken en andersom. De sloepenroute Drachtsterdiep komt waar nu de Drachtsterweg ligt. De brug met



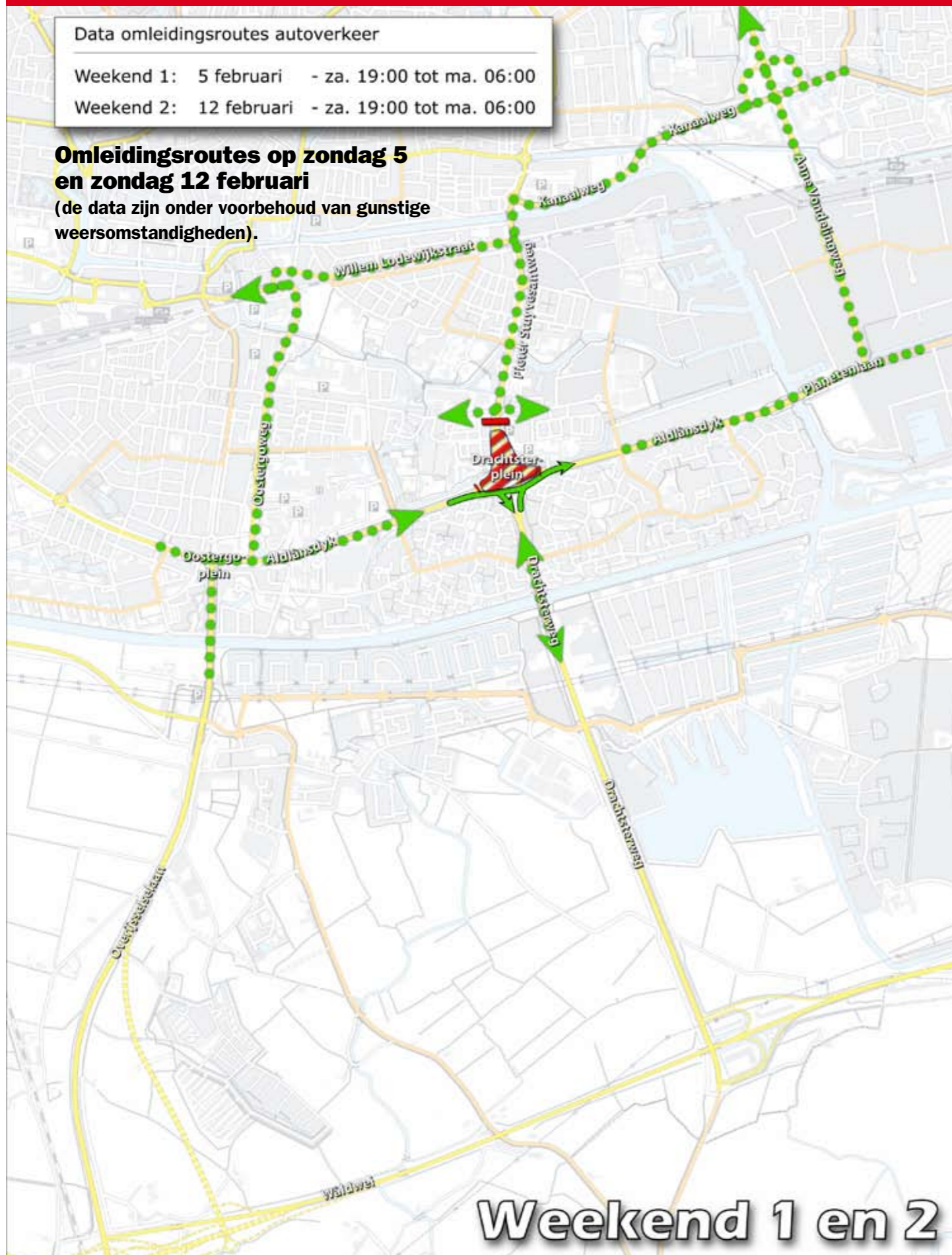
Data omleidingsroutes autoverkeer

Weekend 1: 5 februari - za. 19:00 tot ma. 06:00

Weekend 2: 12 februari - za. 19:00 tot ma. 06:00

Omleidingsroutes op zondag 5 en zondag 12 februari

(de data zijn onder voorbehoud van gunstige weersomstandigheden).



Weekend 1 en 2

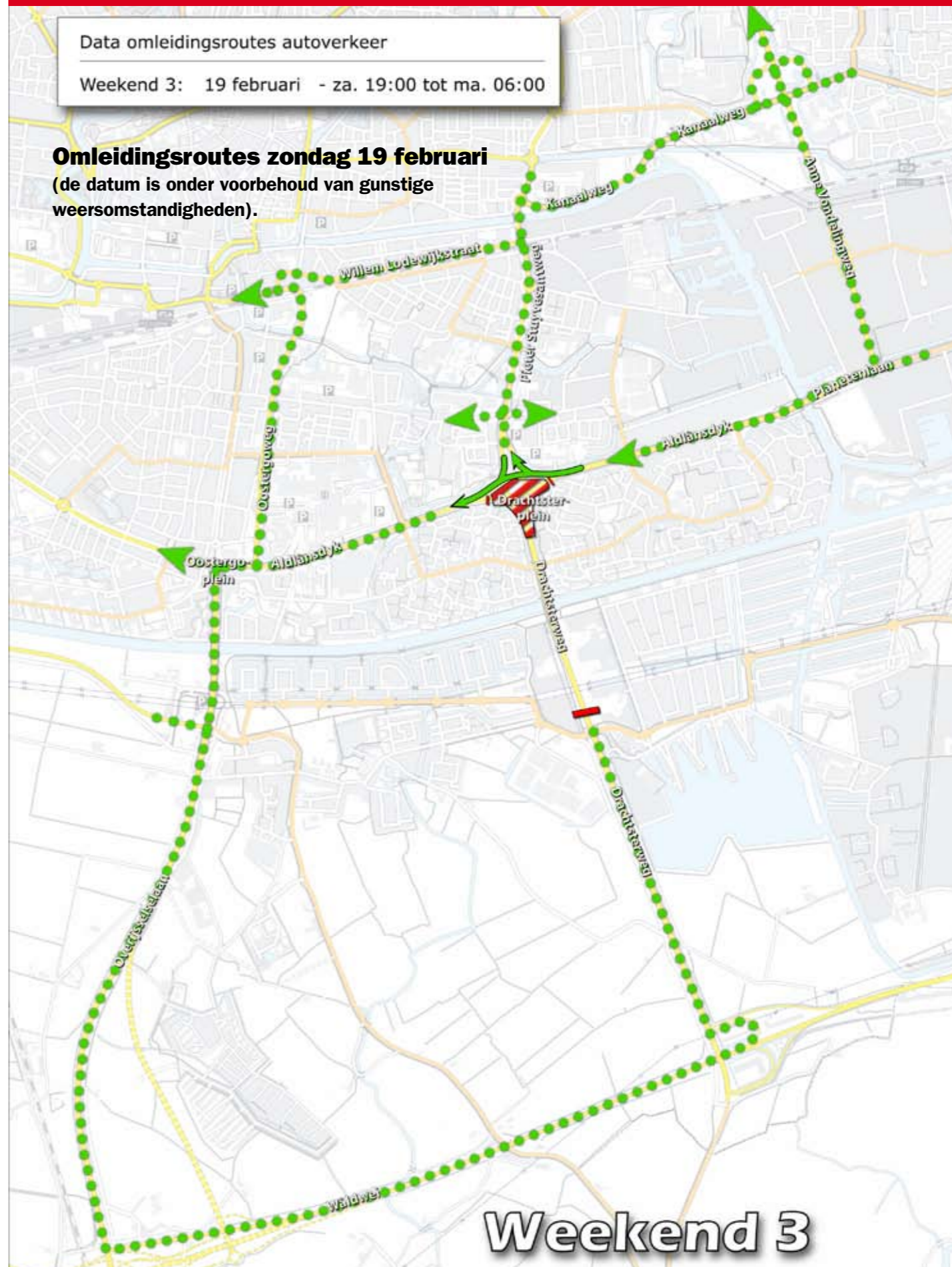


Data omleidingsroutes autoverkeer

Weekend 3: 19 februari - za. 19:00 tot ma. 06:00

Omleidingsroutes zondag 19 februari

(de datum is onder voorbehoud van gunstige weersomstandigheden).



Weekend 3